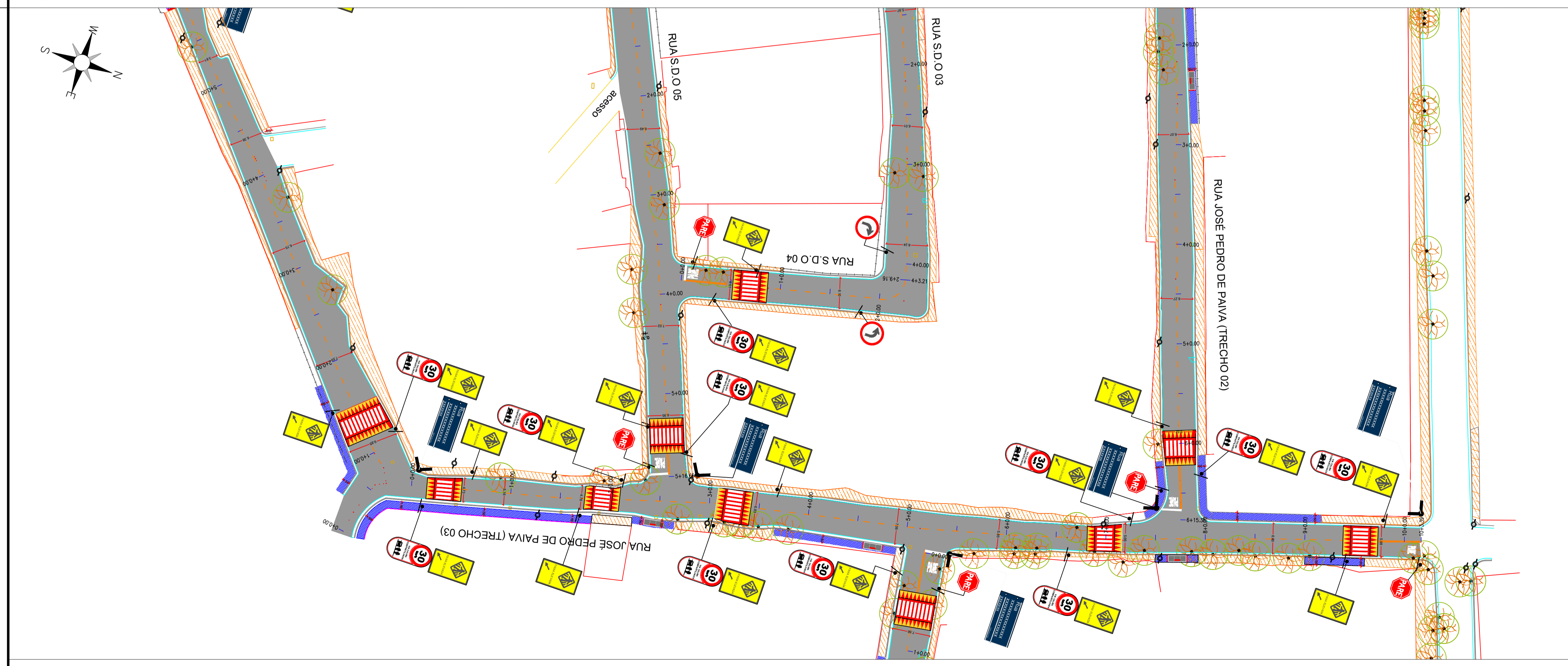


01 PLANTA BAIXA
ESCALA 1:600



02 PLANTA BAIXA
ESCALA 1:600

PLACAS REGULAMENTARES			
PLACAS	CÓDIGO	DIMENSÕES (cm)	QUANTIDADE
	R-1	40x40	25
	R-2	40x40	13
	R-1	40x40	18
	R-20	40x40	1
	R-3	40x40	1
	R-3	40x40	1
	R-3	40x40	1
	R-44	40x40	01
	R-46	40x40	01
	R-26	40x40	01

PLACAS DE ADVERTÊNCIA			
PLACAS	CÓDIGO	DIMENSÕES (cm)	QUANTIDADE
	A-32b	40x40	44

PLACAS DE LOGRADOURO			
PLACAS	CÓDIGO	DIMENSÕES (cm)	QUANTIDADE
		60x60	2 x 9

OBS: Contabilizado total, assim cada suporte terá duas

SINALIZAÇÃO HORIZONTAL			
PLACAS	CÓDIGO	DIMENSÕES (cm)	QUANTIDADE
	VER DETALHAMENTO		9

LEGENDA DE DESENHOS

ESTACA

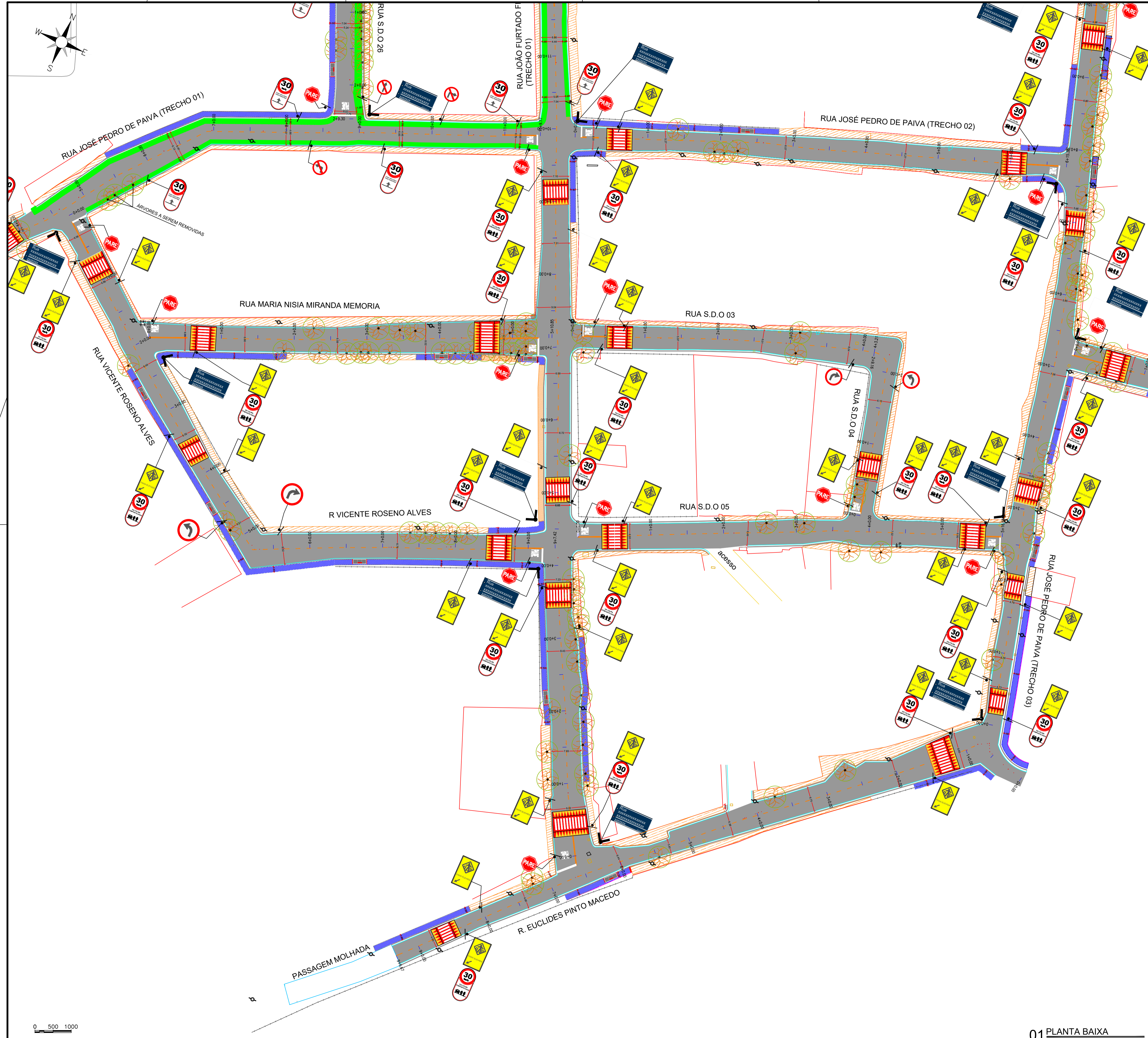
APROVAÇÃO:

PROPRIETÁRIO: _____ FISCALIZAÇÃO: _____

ARTHUR MOREIRA TORQUATO - ENGº CIVIL - CREA: 53.900 D / CE

	PREFEITURA MUNICIPAL DE RERIUTABA		DESENHO: 01/01	PRANCHA Nº: 6/7
	PAVIMENTAÇÃO NA ZONA URBANA DO MUNICÍPIO DE RERIUTABA-CE			
PROJETO SINALIZAÇÃO				
RUA S.D.O 03 E RUA S.D.O 04				

LOCAL: LOCALIDADE SEDE DE RERIUTABA-CE - VILA CAMPOS	ESCALA: INDICADA
PROJETISTA: ARTHUR MOREIRA TORQUATO - ENGº CIVIL - CREA: 53.900 D / CE	DATA: SETEMBRO/2023
PROPRIETÁRIO: PREFEITURA MUNICIPAL DE RERIUTABA - 07.598.667/0001-87	
DESENHISTA: LETICIA OLIVEIRA	
ARQUIVO: PAV_ASF_SEDE BAIRRO VILA CAMPOS, SIN_R0.DWG	



0 500 1000

01 PLANTA BAIXA
ESCALA 1:500

PLACAS REGULAMENTARES

PLACAS	CÓDIGO	DIMENSÕES (m)	QUANTIDADE
	R-95	6,60 x 7,00	25
	R-96	6,60 x 7,00	13
	R-1	Lado: 0,25	18
	R-25	0,40	1
	R-3	0,40	1
	R-44	0,40	01
	R-46	0,40	01
	R-3	0,40	01
	R-26	0,40	01

PLACAS DE ADVERTÊNCIA

PLACAS	CÓDIGO	DIMENSÕES (m)	QUANTIDADE
	A-32b	-	44

PLACAS DE LOGRADOURO

PLACAS	CÓDIGO	DIMENSÕES (m)	QUANTIDADE
	-	0,50x0,25	2 x 9

OBS: Contabilizado total, assim cada suporte terá duas

SINALIZAÇÃO HORIZONTAL

PLACAS	CÓDIGO	DIMENSÕES (m)	QUANTIDADE
	-	SEM DETALHAMENTO	9

LEGENDA DE DESENHOS

ESTACA

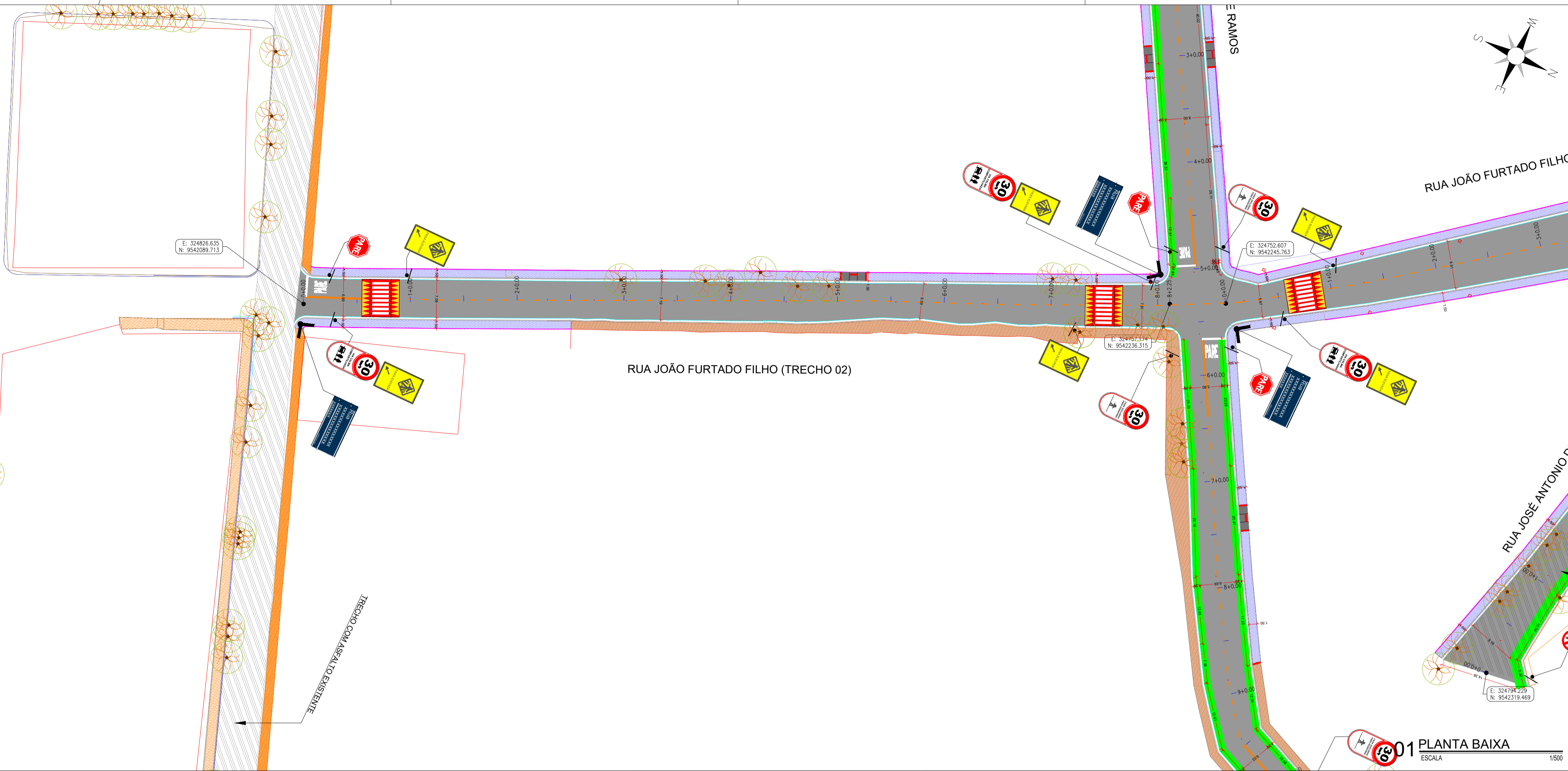
	SARJETA PROJETADA		MEO-FIO PROJETADO		CALÇADA EXISTENTE		ÁRVORE		POSTE		CERCA		FAIXA COMPARTILHADA
	MEO-FIO EXISTENTE		PISO PODOTÁTIL (ALERTA)		PISO PODOTÁTIL (DIRECIONAL)		CALÇADA PROJETADA		PISO INTERTRAVADO		MEO FIO 70m		PAVIMENTAÇÃO ASFÁLTICA

APROVAÇÃO:

PROPRIETÁRIO: _____ FISCALIZAÇÃO: _____

ARTHUR MOREIRA TORQUATO - ENGº CIVIL - CREA: 53.900 D / CE.

<p>JOTA BARROS PROJETOS</p>	PREFEITURA MUNICIPAL DE RERIUTABA		DESENHO: 01/01	PRANCHA Nº: 7/7
	PAVIMENTAÇÃO NA ZONA URBANA DO MUNICÍPIO DE RERIUTABA-CE			
PROJETO SINALIZAÇÃO				
LOCAL:	LOCALIDADE SEDE DE RERIUTABA-CE - VILA CAMPOS			
PROJETISTA:	ARTHUR MOREIRA TORQUATO - ENGº CIVIL - CREA: 53.900 D / CE.		ESCALA:	INDICADA
PROPRIETÁRIO:	PREFEITURA MUNICIPAL DE RERIUTABA - 07.588.667/0001-87		INDICADA	DATA:
DESENHISTA:	LETICIA OLIVEIRA		INDICADA	DATA:
ARQUIVO:	PAV_ASF_SEDE BAIRRO VILA CAMPOS, SIN_R0.DWG		INDICADA	SETEMBRO/2023



MAPA DE SITUAÇÃO

PLACAS REGULAMENTARES

PLACAS	CÓDIGO	DIMENSÕES (m)	QUANTIDADE
	30	0,50x0,70	11
	30	0,50x0,70	09
	R-1	Lado Menor 0,25	11
	R-4a	0,50x0,40	02
	R-4b	0,50x0,40	02
	R-3	0,50x0,40	04
	R-2b	0,50x0,40	03

PLACAS DE ADVERTÊNCIA

PLACAS	CÓDIGO	DIMENSÕES (m)	QUANTIDADE
	A-32b	-	20

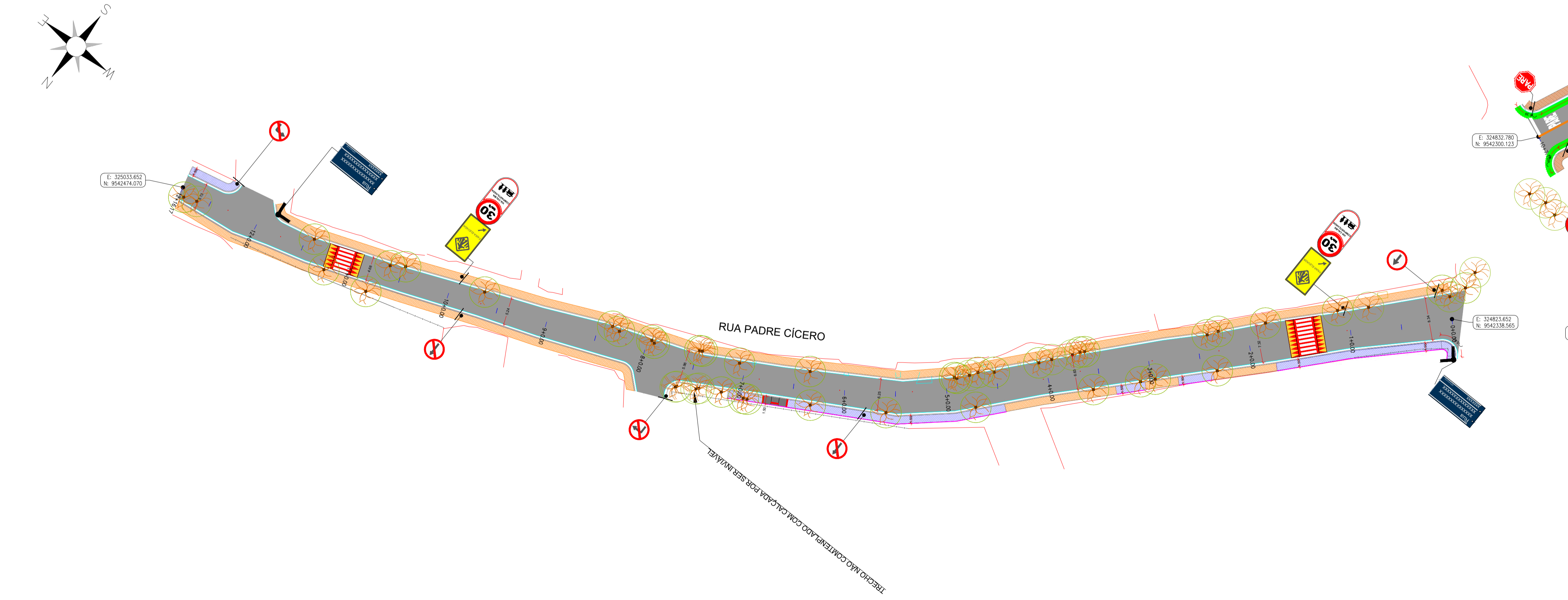
PLACAS DE LOGRADOURO

PLACAS	CÓDIGO	DIMENSÕES (m)	QUANTIDADE
	-	0,50x0,25	2 x 10

OBS: Contabilizado total, assim cada suporte terá duas

SINALIZAÇÃO HORIZONTAL

PLACAS	CÓDIGO	DIMENSÕES (m)	QUANTIDADE
	-	VER DETALHAMENTO	10



LEGENDA DE DESENHOS

ESTACA

APROVAÇÃO:

PROPRIETÁRIO: _____ FISCALIZAÇÃO: _____

ARTHUR MOREIRA TORQUATO - ENGº CIVIL - CREA: 53.900 D / CE

PREFEITURA MUNICIPAL DE RERIUTABA

DESENHO: 01/01 PRANCHA Nº: 1/3

PAVIMENTAÇÃO NA ZONA URBANA DO MUNICÍPIO DE RERIUTABA-CE

PROJETO SINALIZAÇÃO
BAIRRO: VILA NOVA

LOCAL: LOCALIDADE SEDE DE RERIUTABA-CE NO BAIRRO VILA NOVA

PROJETISTA: ARTHUR MOREIRA TORQUATO - ENGº CIVIL - CREA: 53.900 D / CE

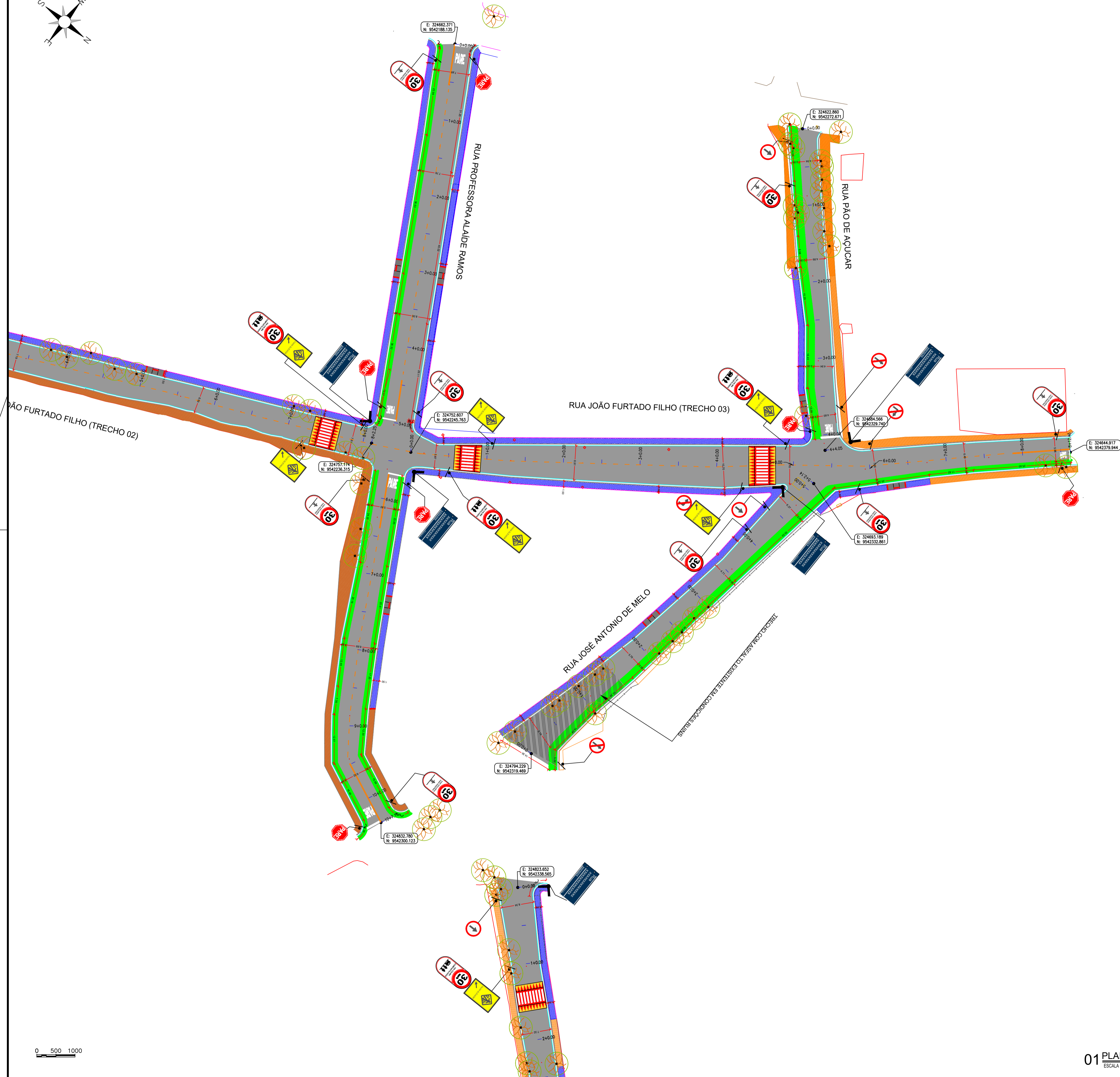
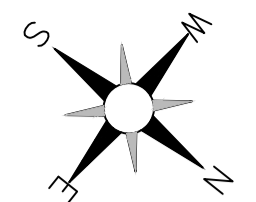
PROPRIETÁRIO: PREFEITURA MUNICIPAL DE RERIUTABA - 07.598.6670001-87

DESENHISTA: LETICIA OLIVEIRA

ARQUIVO: PAV_ASF_SEDE BAIRRO VILA NOVA_SIM_R10.DWG

ESCALA: INDICADA

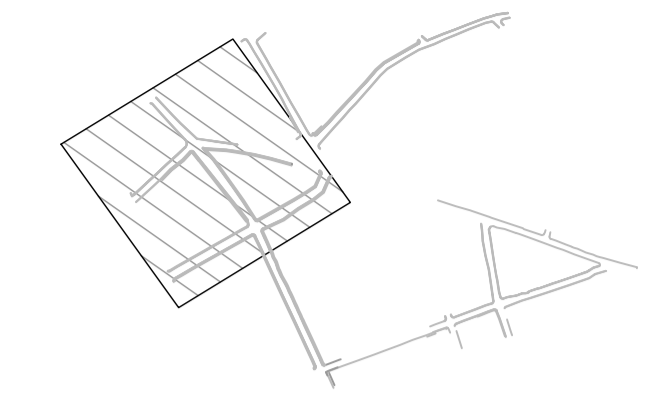
DATA: NOVEMBRO/2023



0 500 1000

01 PLANTA BAIXA
ESCALA 1:500

MAPA DE SITUAÇÃO



PLACAS REGULAMENTARES

PLACAS	CÓDIGO	DIMENSÕES (m)	QUANTIDADE
	-	COTADO	11
	-	COTADO	09
	R-1	Lado Menor=0,25	11
	R-4a	00,40	02
	R-4b	00,40	02
	R-3	00,40	04
	R-26	00,40	03

PLACAS DE ADVERTÊNCIA

PLACAS	CÓDIGO	DIMENSÕES (m)	QUANTIDADE
	A-32b	-	20

PLACAS DE LOGRADOURO

PLACAS	CÓDIGO	DIMENSÕES (m)	QUANTIDADE
	-	0,50x0,25	2 x 10

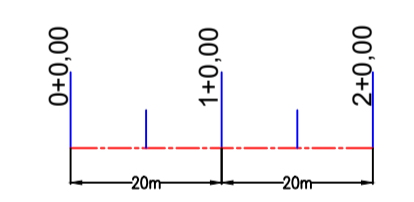
OBS: Contabilizado total, assim cada suporte terá duas

SINALIZAÇÃO HORIZONTAL

PLACAS	CÓDIGO	DIMENSÕES (m)	QUANTIDADE
	-	0,40x0,40	10

LEGENDA DE DESENHOS

ESTACA

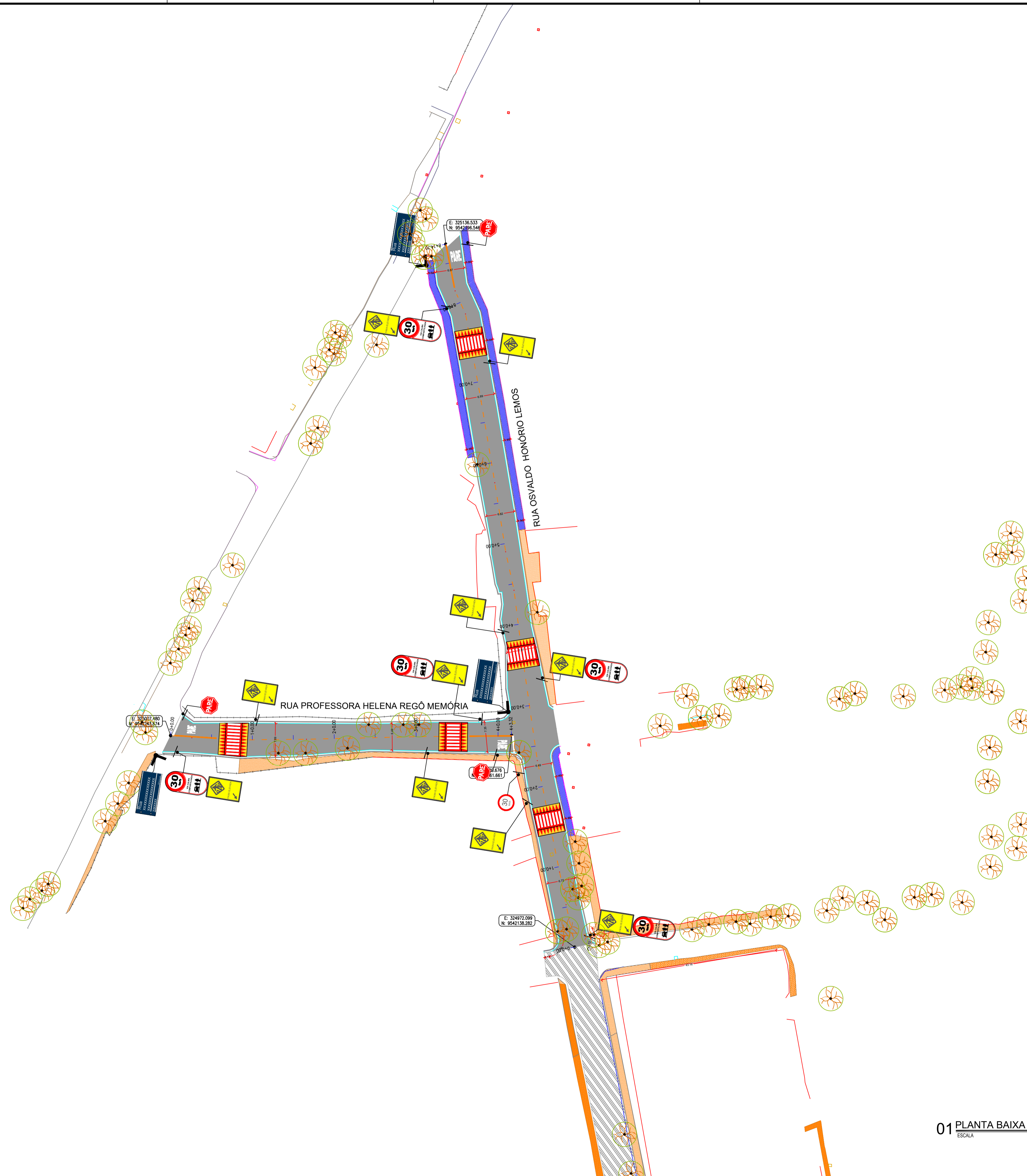
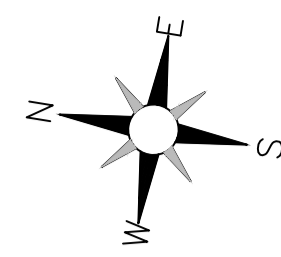


APROVAÇÃO:

PROPRIETÁRIO: _____ FISCALIZAÇÃO: _____
 ARTHUR MOREIRA TORQUATO - ENG. CIVIL - CREA: 53.900 D / CE.

 JOTA BARROS PROJETOS Rua Manoel de Araújo, 4115 CEP: 61.010-010 Lins, Ceará www.jotabarrosprojetos.com.br	PREFEITURA MUNICIPAL DE RERIUTABA DESENHO: 01/01 PRANCHA N°: 2/3	
	PAVIMENTAÇÃO NA ZONA URBANA DO MUNICÍPIO DE RERIUTABA-CE PROJETO SINALIZAÇÃO BAIRRO: VILA NOVA	
	LOCAL: LOCALIDADE SEDE DE RERIUTABA-CE NO BAIRRO VILA NOVA PROJETISTA: ARTHUR MOREIRA TORQUATO - ENG. CIVIL - CREA: 53.900 D / CE. PROPRIETÁRIO: PREFEITURA MUNICIPAL DE RERIUTABA - 07.598.6670001-87 DESENHISTA: LETICIA OLIVEIRA ARQUIVO: PAV_ASF_SEDE BAIRRO VILA NOVA_SIM_R10.DWG	ESCALA: INDICADA DATA: NOVEMBRO/2023

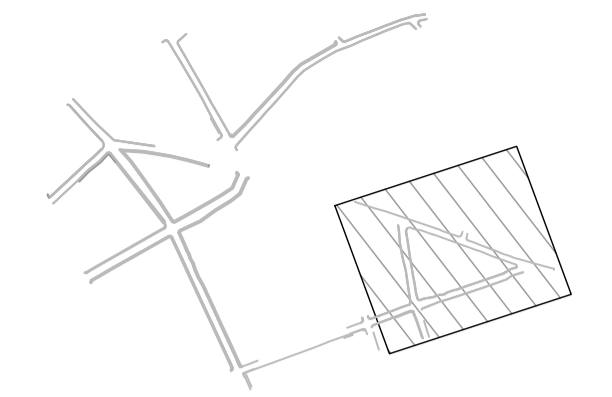




0 500 1000

01 PLANTA BAIXA
ESCALA 1:500

MAPA DE SITUAÇÃO



PLACAS REGULAMENTARES

PLACAS	CÓDIGO	DIMENSÕES (m)	QUANTIDADE
	-	COTADO	11
	-	COTADO	09
	R-1	Lab: 0,25	11
	R-44	00,40	02
	R-45	00,40	02
	R-3	00,40	04
	R-26	00,40	03

PLACAS DE ADVERTÊNCIA

PLACAS	CÓDIGO	DIMENSÕES (m)	QUANTIDADE
	A-32a	-	20

PLACAS DE LOGRADOURO

PLACAS	CÓDIGO	DIMENSÕES (m)	QUANTIDADE
	-	0,50x0,25	2 x 10

OBS: Contabilizado total, assim cada suporte terá duas

SINALIZAÇÃO HORIZONTAL

PLACAS	CÓDIGO	DIMENSÕES (m)	QUANTIDADE
	-	VEN. DE 2,00x1,00	10

LEGENDA DE DESENHOS

ESTACA

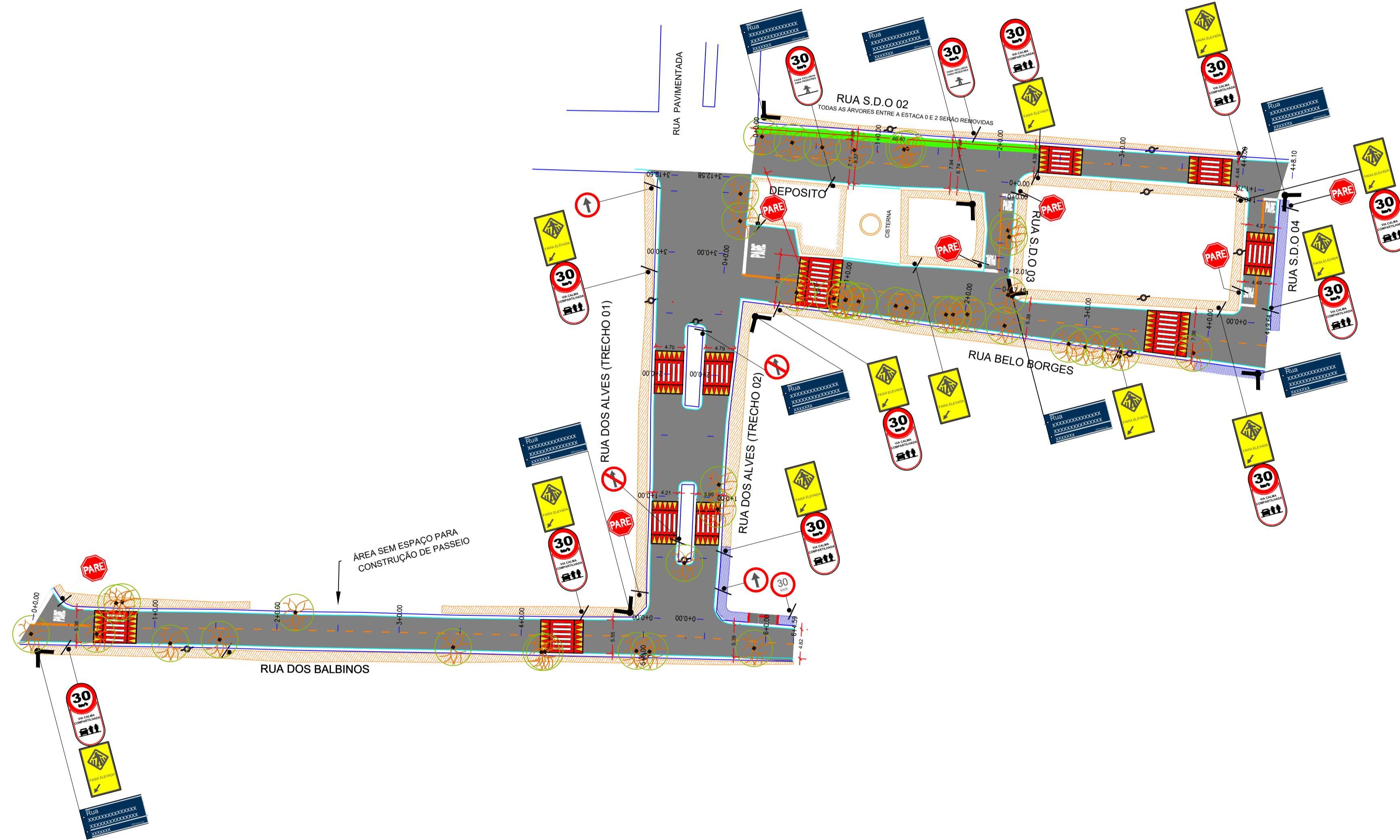
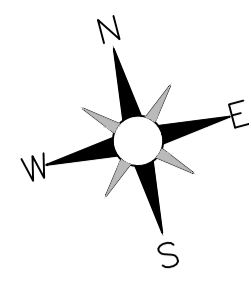
SARUETA PROJETADA	MEIO-FIO PROJETADO	CAÇADA EXISTENTE	ÁRVORE	CURVAS DE NÍVEL	POSTE	CERCA
MEIO-FIO EXISTENTE	PISO PODOTÁTIL (ALERTA)	PISO PODOTÁTIL (DIRECIONAL)	CAÇADA PROJETADA PISO INTERTRAVADO	MEIO-FIO 7m	RAMPA	ASFALTO EXISTENTE

APROVAÇÃO:

PROPRIETÁRIO: _____ FISCALIZAÇÃO: _____

ARTHUR MOREIRA TORQUATO - ENG. CIVIL - CREA: 53.900 D / CE.

<p>JOTA BARROS PROJETOS RUA MARACÁ, 100 - JARDIM SÃO CARLOS, 13125-000 - RIBEIRÃO PRETO, SP FONE: (16) 3333-1111 E-MAIL: contato@jotaprojetos.com.br WWW.JOTAPROJETOS.COM.BR</p>	PREFEITURA MUNICIPAL DE RERIUTABA DESENHO: 01/01 PRANCHA Nº: 3/3	
	PAVIMENTAÇÃO NA ZONA URBANA DO MUNICÍPIO DE RERIUTABA-CE PROJETO SINALIZAÇÃO BAIRRO: VILA NOVA	
	LOCAL: LOCALIDADE SEDE DE RERIUTABA-CE NO BAIRRO VILA NOVA PROJETA: ARTHUR MOREIRA TORQUATO - ENG. CIVIL - CREA: 53.900 D / CE. PROPRIETÁRIO: PREFEITURA MUNICIPAL DE RERIUTABA - 07.598.6670001-87 DESENHISTA: LETICIA OLIVEIRA ARQUIVO: PAV_ASF_SEDE BAIRRO VILA NOVA_SIM_R10.DWG	ESCALA: INDICADA DATA: NOVEMBRO/2023



PLACAS REGULAMENTARES

PLACAS	CÓDIGO	DIMENSÕES (m)	QUANTIDADE (un)
	-	COTADO	16
	-	COTADO	6
	R-1	Lado Menor = 0,25	13
	R-26	30,40	4
	R-3	30,40	3
	R-19	30,40	3
	R-44	30,40	01

PLACAS DE ADVERTÊNCIA

PLACAS	CÓDIGO	DIMENSÕES (m)	QUANTIDADE (un)
	A-32b	-	14

PLACAS DE LOGRADOURO

PLACAS	CÓDIGO	DIMENSÕES (m)	QUANTIDADE (un)
	-	0,50x0,25	2x12

OBS: Contabilizado total, assim cada suporte terá duas

SINALIZAÇÃO HORIZONTAL

PLACAS	CÓDIGO	DIMENSÕES (m)	QUANTIDADE (un)
	-	VEI DEPLACEMENTO	12

LEGENDA DE DESENHOS

ESTACA

SARJETA PROJETADA	MEIO-FIO PROJETADO	CALÇADA EXISTENTE	ÁRVORE	POSTE	CERCA	MEIO-FIO EXISTENTE
MEIO FIO 70cm	PISO PODOTÁTIL (ALBERTA)	PISO PODOTÁTIL (DIRECIONAL)	CALÇADA PROJETADA PISO INTERTRAVADO	PAVIMENTAÇÃO ASFÁLTICA	FAIXA COMPARTILHADA	

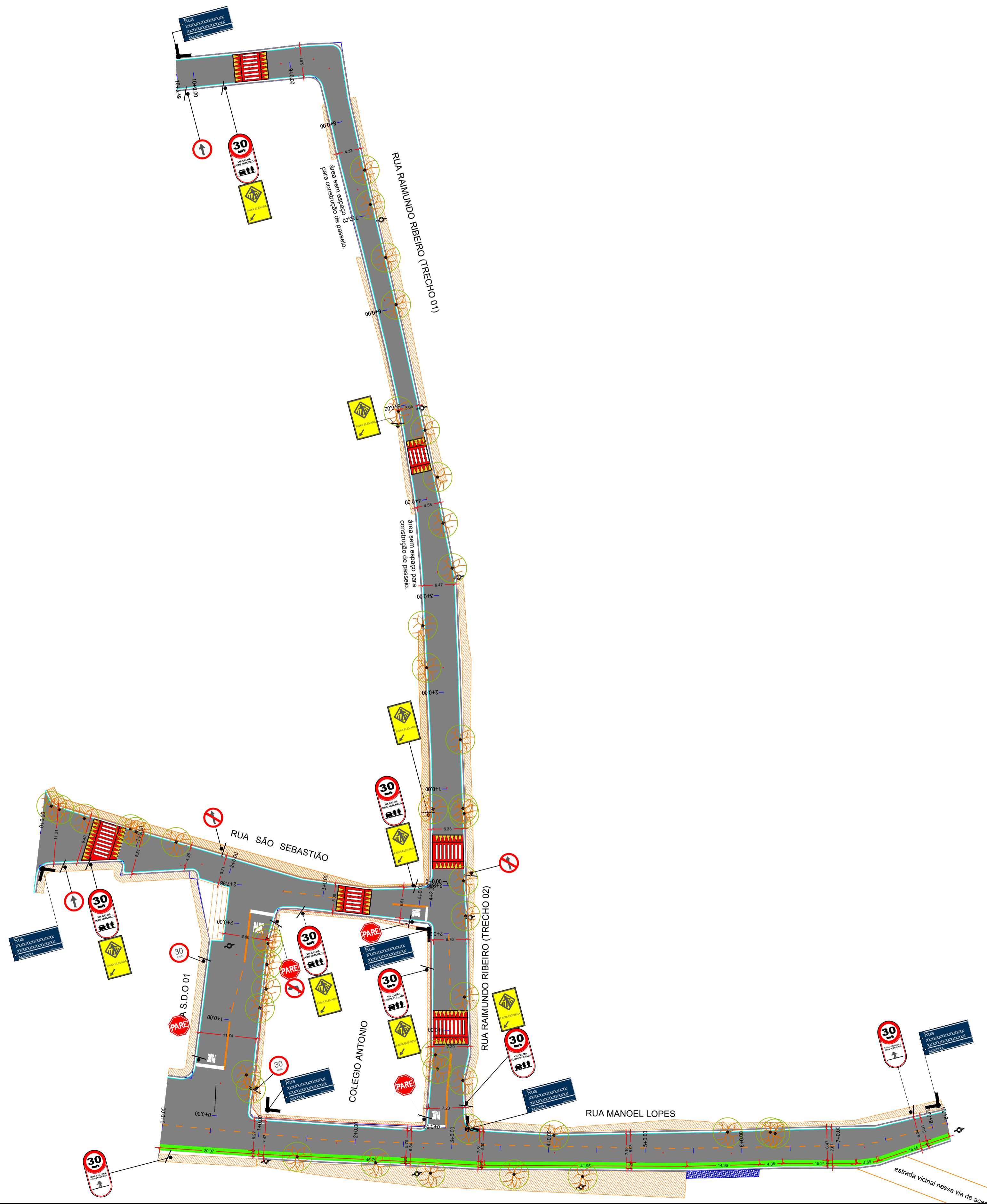

APROVAÇÃO:

PROPRIETÁRIO

FISCALIZAÇÃO

ARTHUR MOREIRA TORQUATO - ENGº CIVIL - CREA: 53.900 D / CE. PROJETISTA

 JOTA BARROS PROJETOS RUA TRÊS DE ABRIL, 100 - JARDIM SÃO CARLOS - RUA 100 - JARDIM SÃO CARLOS - RUA 100 - JARDIM SÃO CARLOS - RUA 100 - JARDIM SÃO CARLOS FONE: (11) 4000-1000 E-MAIL: contato@jotaprojetos.com.br www.jotaprojetos.com.br	PREFEITURA MUNICIPAL DE RERIUTABA		DESENHO: 01/01	PRANCHA Nº: 01/03
	PAVIMENTAÇÃO NA ZONA URBANA DO MUNICÍPIO DE RERIUTABA-CE			
	PROJETO SINALIZAÇÃO RUA DOS BALBINOS, RUA DOS ALVES, RUA BELO BORGES E RUA SDO 02			
LOCAL: LOCALIDADE CAMPO LINDO DE RERIUTABA-CE	PROJETISTA: ARTHUR MOREIRA TORQUATO - ENGº CIVIL - CREA: 53.900 D / CE.	ESCALA: 1:500		
PROPRIETÁRIO: PREFEITURA MUNICIPAL DE RERIUTABA - 07.588.667/0001-87	DESENHISTA: LETICIA OLIVEIRA	DATA: SETEMBRO/2023		
ARQUIVO: PAV_ASF CAMPO LINDO_SIN_R4.DWG				



PLACAS REGULAMENTARES

PLACAS	CÓDIGO	DIMENSÕES (m)	QUANTIDADE (un)
	-	COTADO	16
	-	COTADO	6
	R-1	Lado Menor: 0,25	13
	R-26	0,40	4
	R-3	0,40	3
	R-19	0,40	3
	R-4a	0,40	01

PLACAS DE ADVERTÊNCIA

PLACAS	CÓDIGO	DIMENSÕES (m)	QUANTIDADE (un)
	A-32b	-	14

PLACAS DE LOGRADOURO

PLACAS	CÓDIGO	DIMENSÕES (m)	QUANTIDADE (un)
	-	0,50x0,25	2x12

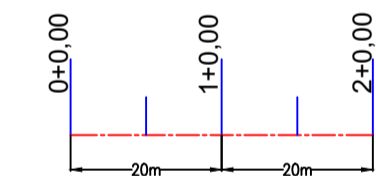
OBS: Contabilizado total, assim cada suporte terá duas

SINALIZAÇÃO HORIZONTAL

PLACAS	CÓDIGO	DIMENSÕES (m)	QUANTIDADE (un)
	-	VER DETALHAMENTO	12

LEGENDA DE DESENHOS

ESTACA

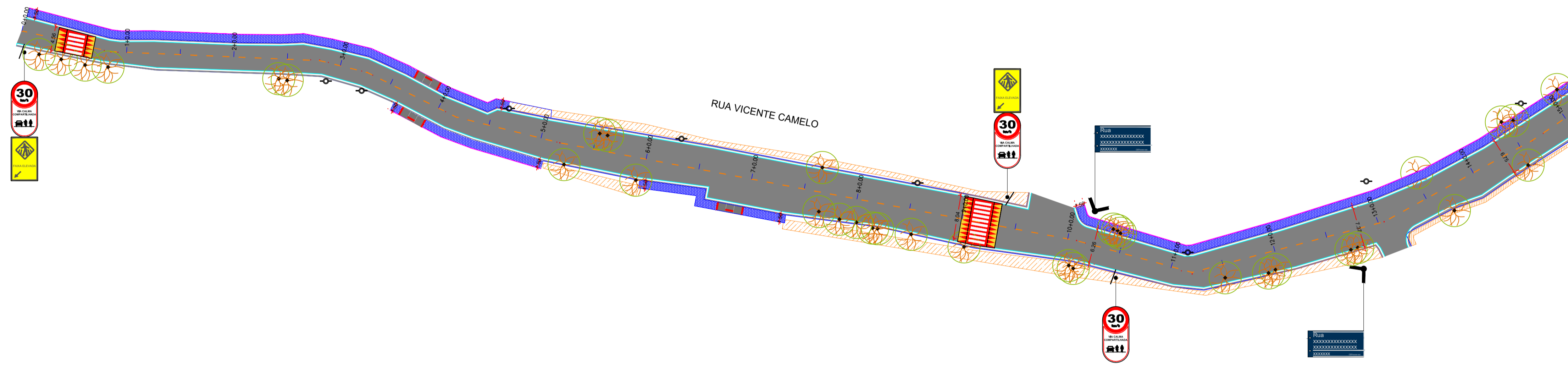
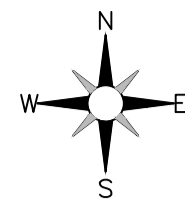


APROVAÇÃO:

PROPRIETÁRIO: _____ FISCALIZAÇÃO: _____

ARTHUR MOREIRA TORQUATO - ENG° CIVIL - CREA: 53.900 D / CE. PROJETA

	PREFEITURA MUNICIPAL DE RERIUTABA		DESENHO: 01/01	PRANCHA N°: 02/03
	PAVIMENTAÇÃO NA ZONA URBANA DO MUNICÍPIO DE RERIUTABA-CE			
PROJETO SINALIZAÇÃO				
RUA SÃO SEBASTIÃO, RUA SDO 01, RUA MANOEL LOPES E RUA RAIMUNDO RIBEIRO				
LOCAL:	LOCALIDADE CAMPO LINDO DE RERIUTABA-CE			
PROJETISTA:	ARTHUR MOREIRA TORQUATO - ENG° CIVIL - CREA: 53.900 D / CE.			ESCALA: 1/500
PROPRIETÁRIO:	PREFEITURA MUNICIPAL DE RERIUTABA - 07.598.667/0001-87			DATA:
DESENHISTA:	LETICIA OLIVEIRA			SETEMBRO/2023
ARQUIVO:	PAV_ASF_CAMPO LINDO_SIN_R4.DWG			



PLACAS REGULAMENTARES

PLACAS	CÓDIGO	DIMENSÕES (m)	QUANTIDADE (un)
	-	COTADO	20
	-	COTADO	01
	R-1	Lado Menor= 0,25	03
	R-3	00,40	03
	R-26	00,40	03
	R-28	00,40	01
	R-200	00,40	01
	R-40	00,40	02

PLACAS DE ADVERTÊNCIA

PLACAS	CÓDIGO	DIMENSÕES (m)	QUANTIDADE (un)
	A-32b	-	20

PLACAS DE LOGRADOURO

PLACAS	CÓDIGO	DIMENSÕES (m)	QUANTIDADE (un)
	-	0,50x0,25	2x12

OBS: Contabilizado total, assim cada suporte terá duas

SINALIZAÇÃO HORIZONTAL

PLACAS	CÓDIGO	DIMENSÕES (m)	QUANTIDADE (un)
	-	08	3

LEGENDA DE DESENHOS

ESTACA

SARJETA PROJETADA	MEIO-FIO PROJETADO	CAIÇADA EXISTENTE	ÁRVORE	POSTE	CERCA
PISO PODOTÁTIL (ALERTA)	PISO PODOTÁTIL (DIRECIONAL)	CAIÇADA PROJETADA PISO INTERTRAVADO	MEIO FIO 7m	PAVIMENTAÇÃO ASFÁLTICA	FAXA COMPARTILHADA

APROVAÇÃO:

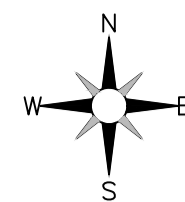
PROPRIETÁRIO

FISCALIZAÇÃO

ARTHUR MOREIRA TORQUATO -
ENGº CIVIL - CREA: 53.900 D / CE.
PROJETISTA

 JOTA BARROS PROJETOS <small>EMPRESA DE RESPONSABILIDADE LIMITADA</small> <small>CPF: 08.101.018</small> <small>INSC. ESTADUAL: 07.040.110-01</small> <small>www.jotaprojetos.com.br</small>	PERFEITURA MUNICIPAL DE RERIUTABA DESENHO: 01/01 PRANCHA Nº: 01/03
	PAVIMENTAÇÃO NA ZONA URBANA DO MUNICÍPIO DE RERIUTABA-CE PROJETO SINALIZAÇÃO RUA VICENTE CAMELO
	LOCAL: LOCALIDADE DE AMANAJARA DE RERIUTABA-CE PROJETA: ARTHUR MOREIRA TORQUATO - ENGº CIVIL - CREA: 53.900 D / CE. PROPRIETÁRIO: PREFEITURA MUNICIPAL DE RERIUTABA - 07.598.667/0001-87 DESENHISTA: LETICIA OLIVEIRA ARQUIVO: PAV_ASF_AMANAJARA_SIN_RS.DWG

ESCALA: 1/500
DATA: SETEMBRO/2023



PLACAS REGULAMENTARES

PLACAS	CÓDIGO	DIMENSÕES (m)	QUANTIDADE (un)
		COTADO	20
		COTADO	01
	R-1	Leito Menor= 0,25	03
	R-3	00,40	03
	R-20	00,40	03
	R-28	00,40	01
	R-250	00,40	01
	R-40	00,40	02

PLACAS DE ADVERTÊNCIA

PLACAS	CÓDIGO	DIMENSÕES (m)	QUANTIDADE (un)
	A-320	-	20

PLACAS DE LOGRADOURO

PLACAS	CÓDIGO	DIMENSÕES (m)	QUANTIDADE (un)
		0,50x0,25	2x12

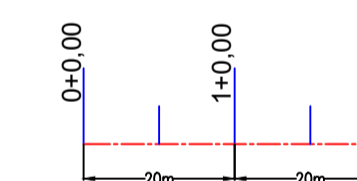
OBS: Contabilizado total, assim cada suporte terá duas

SINALIZAÇÃO HORIZONTAL

PLACAS	CÓDIGO	DIMENSÕES (m)	QUANTIDADE (un)
		1,00x0,50	3

LEGENDA DE DESENHOS

ESTACA



APROVAÇÃO:

PROPRIETÁRIO: _____ FISCALIZAÇÃO: _____

ARTHUR MOREIRA TORQUATO - ENGº CIVIL - CREA: 53.900 D / CE. PROJETISTA

JOTA BARROS PROJETOS

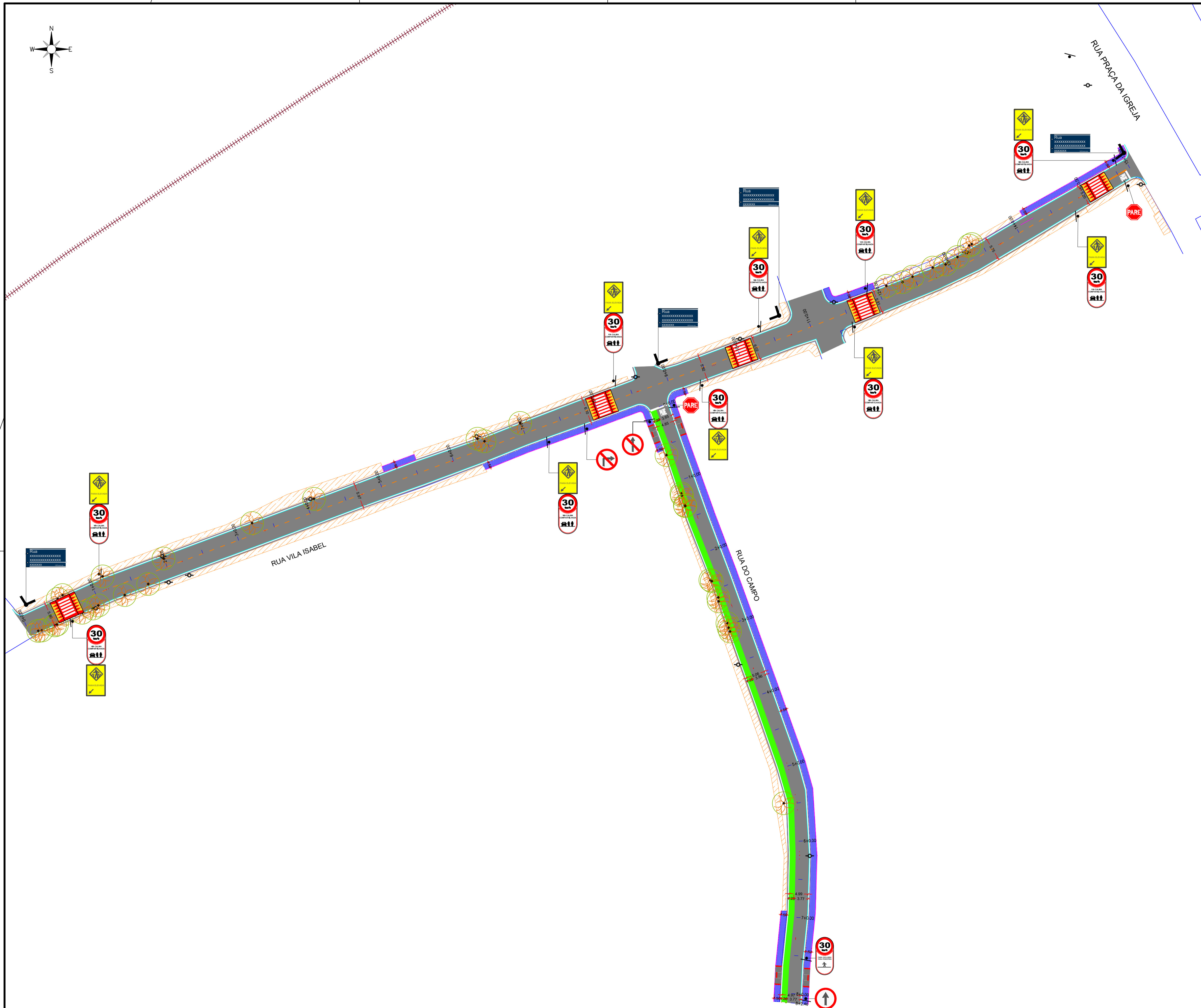
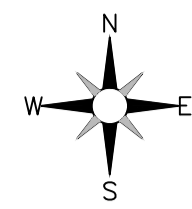
PERFEITURA MUNICIPAL DE RERIUTABA

PAVIMENTAÇÃO NA ZONA URBANA DO MUNICÍPIO DE RERIUTABA-CE

PROJETO SINALIZAÇÃO RUA VICENTE CAMELO E RUA BELA VISTA

LOCAL: LOCALIDADE DE AMANAJARA DE RERIUTABA-CE	DESENHO: 01/01	PRANCHA Nº: 02/03
PROJETISTA: ARTHUR MOREIRA TORQUATO - ENGº CIVIL - CREA: 53.900 D / CE.	ESCALA: 1:500	
PROPRIETÁRIO: PREFEITURA MUNICIPAL DE RERIUTABA - 07.598.667/0001-87	DATA:	
DESENHISTA: LETICIA OLIVEIRA		
ARQUIVO: PAV_ASF_AMANAJARA_SIM_RS.DWG	SETEMBRO/2023	





PLACAS REGULAMENTARES

PLACAS	CÓDIGO	DIMENSÕES (m)	QUANTIDADE (un)
	30	COTADO	20
	30	COTADO	01
	R-1	Lado Menor= 0,25	03
	R-3	00,40	03
	R-26	00,40	03
	R-28	00,40	01
	R-250	00,40	01
	R-40	00,40	02

PLACAS DE ADVERTÊNCIA

PLACAS	CÓDIGO	DIMENSÕES (m)	QUANTIDADE (un)
	A-320	-	20

PLACAS DE LOGRADOURO

PLACAS	CÓDIGO	DIMENSÕES (m)	QUANTIDADE (un)
	-	0,50x0,25	2x12

OBS: Contabilizado total, assim cada suporte terá duas

SINALIZAÇÃO HORIZONTAL

PLACAS	CÓDIGO	DIMENSÕES (m)	QUANTIDADE (un)
	-	1,00x0,50	3

LEGENDA DE DESENHOS

ESTACA

SARJETA PROJETADA	MEIO-FIO PROJETADO	CALÇADA EXISTENTE	ÁRVORE	POSTE	CERCA	MEIO-FIO EXISTENTE
PISO PODOTÁTIL (ALERTA)	PISO PODOTÁTIL (DIRECIONAL)	CALÇADA PROJETADA PISO INTERTRAVADO	MEIO FIO 7m	PAVIMENTAÇÃO ASFÁLTICA	Faixa COMPARTILHADA	

APROVAÇÃO:

PROPRIETÁRIO: _____ FISCALIZAÇÃO: _____

ARTHUR MOREIRA TORQUATO - ENGº CIVIL - CREA: 53.900 D / CE. PROJETA

JOTA BARROS PROJETOS

PERFEITURA MUNICIPAL DE RERIUTABA

PAVIMENTAÇÃO NA ZONA URBANA DO MUNICÍPIO DE RERIUTABA-CE

PROJETO SINALIZAÇÃO RUA VILA ISABEL E RUA DO CAMPO

LOCAL:	LOCALIDADE DE AMANAJARA DE RERIUTABA-CE	
PROJETISTA:	ARTHUR MOREIRA TORQUATO - ENGº CIVIL - CREA: 53.900 D / CE.	ESCALA: 1:500
PROPRIETÁRIO:	PREFEITURA MUNICIPAL DE RERIUTABA - 07.598.667/0001-87	DATA:
DESENHISTA:	LETICIA OLIVEIRA	ARQUIVO:
ARQUIVO:	PAV_ASF_AMANAJARA_SIN_RS.DWG	SETEMBRO/2023

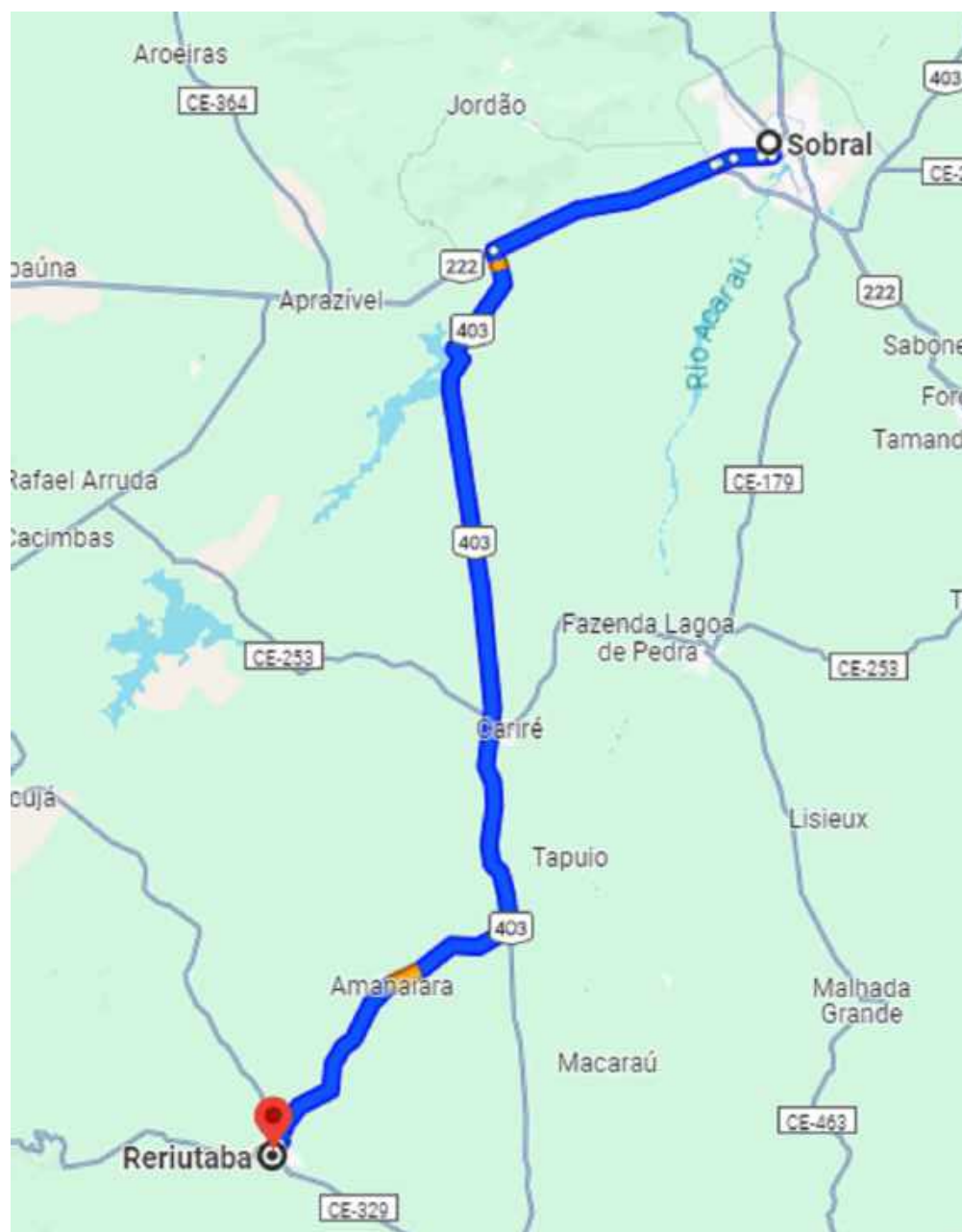


DMT
69,8 km

LOCAL DA OBRA
RERIUTABA - CE
X = 324444.00
Y = 9541842.00

SOBRAL-CE

X = 349331.00
Y = 9592608.00

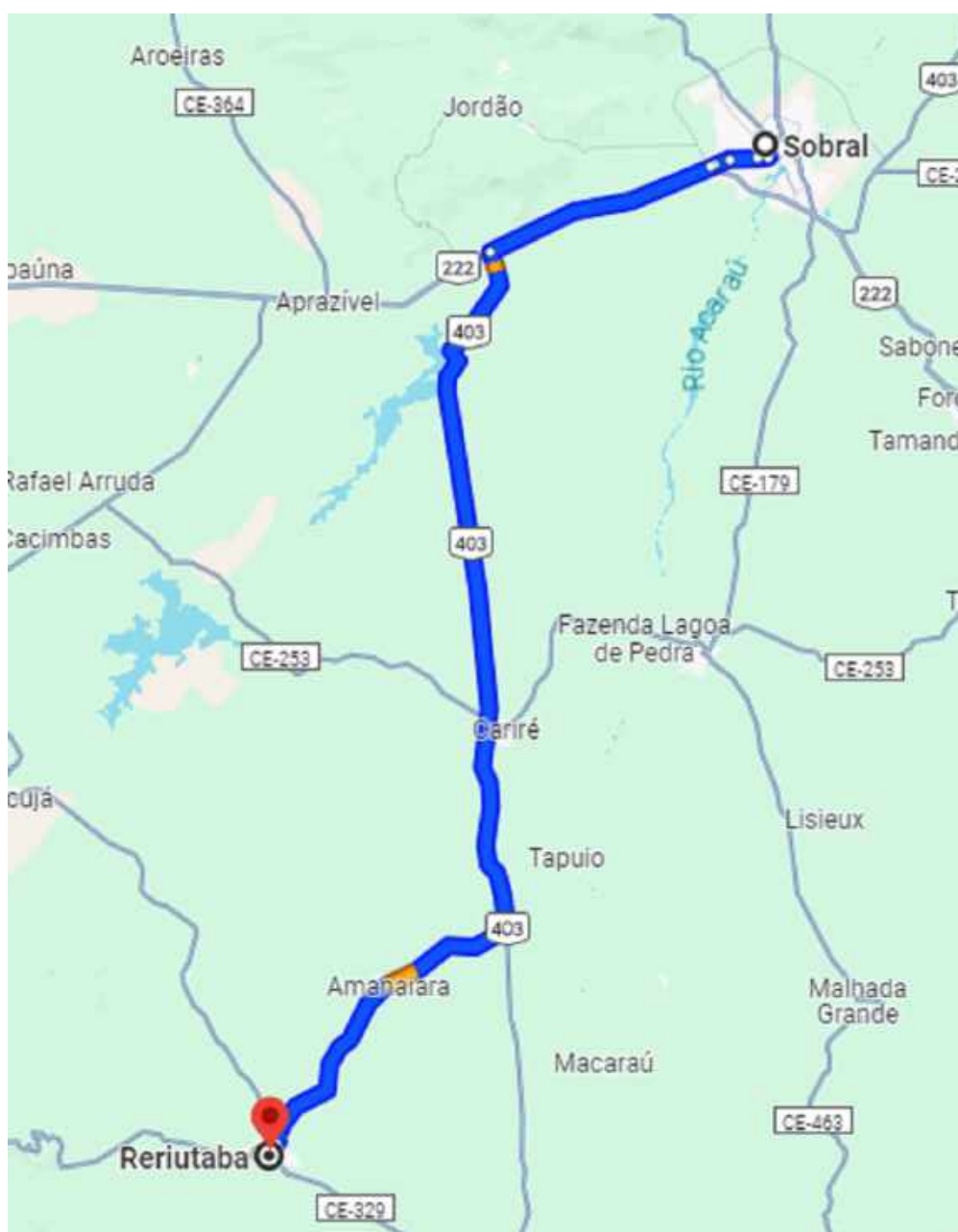


APROVAÇÃO:			
<p>_____ PROPRIETÁRIO</p>		<p>_____ FISCALIZAÇÃO</p>	
 ARTHUR MOREIRA TORQUATO - ENG° CIVIL - CREA: 53.900 D / CE. PROJETISTA			
 JOTA BARROS PROJETOS <small>RUA TABELAÇÃO JOAQUIM COELHO 622, ALTOS FONE: (85) 3033-8556 E-MAIL: contato@jbarrosprojetos.com.br www.jbarrosprojetos.com.br</small>	PREFEITURA MUNICIPAL DE RERIUTABA		DESENHO: 01/01
	PAVIMENTAÇÃO NA ZONA URBANA DO MUNICÍPIO DE RERIUTABA-CE		PRANCHA N° 01/01
	CROQUI DE MOBILIZAÇÃO DE EQUIPAMENTOS		
LOCAL:	RERIUTABA-CE		
PROJETISTA:	ARTHUR MOREIRA TORQUATO - ENG° CIVIL - CREA: 53.900 D / CE.	ESCALA:	
PROPRIETÁRIO:	PREFEITURA MUNICIPAL DE RERIUTABA - 07.598.667/0001-87	SEM ESCALA	
DESENHISTA:	JOSÉ CELMO	DATA:	
ARQUIVO:	CROQUI_DMT.EQUIP_R0.DWG	SETEMBRO/2023	

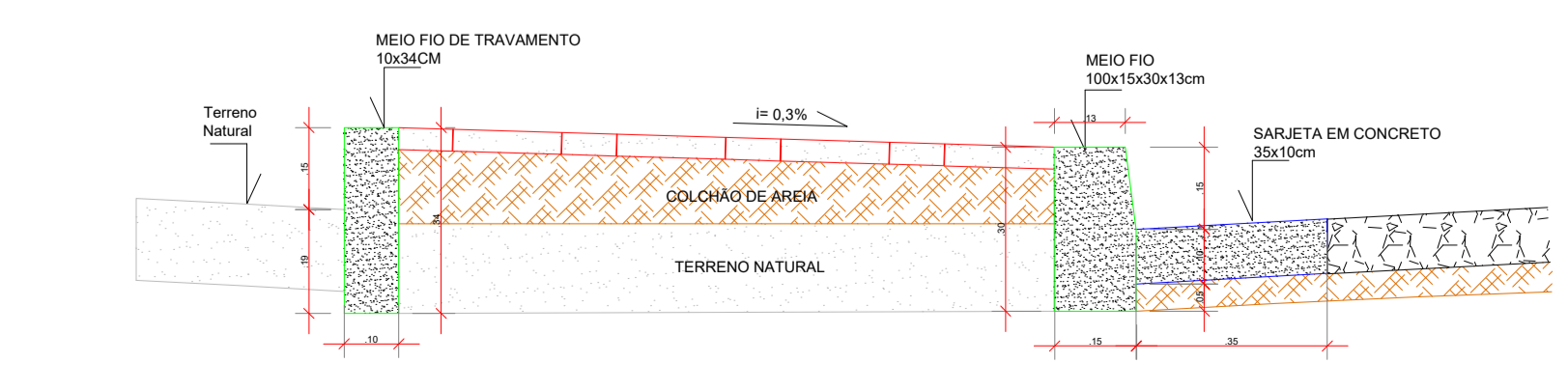
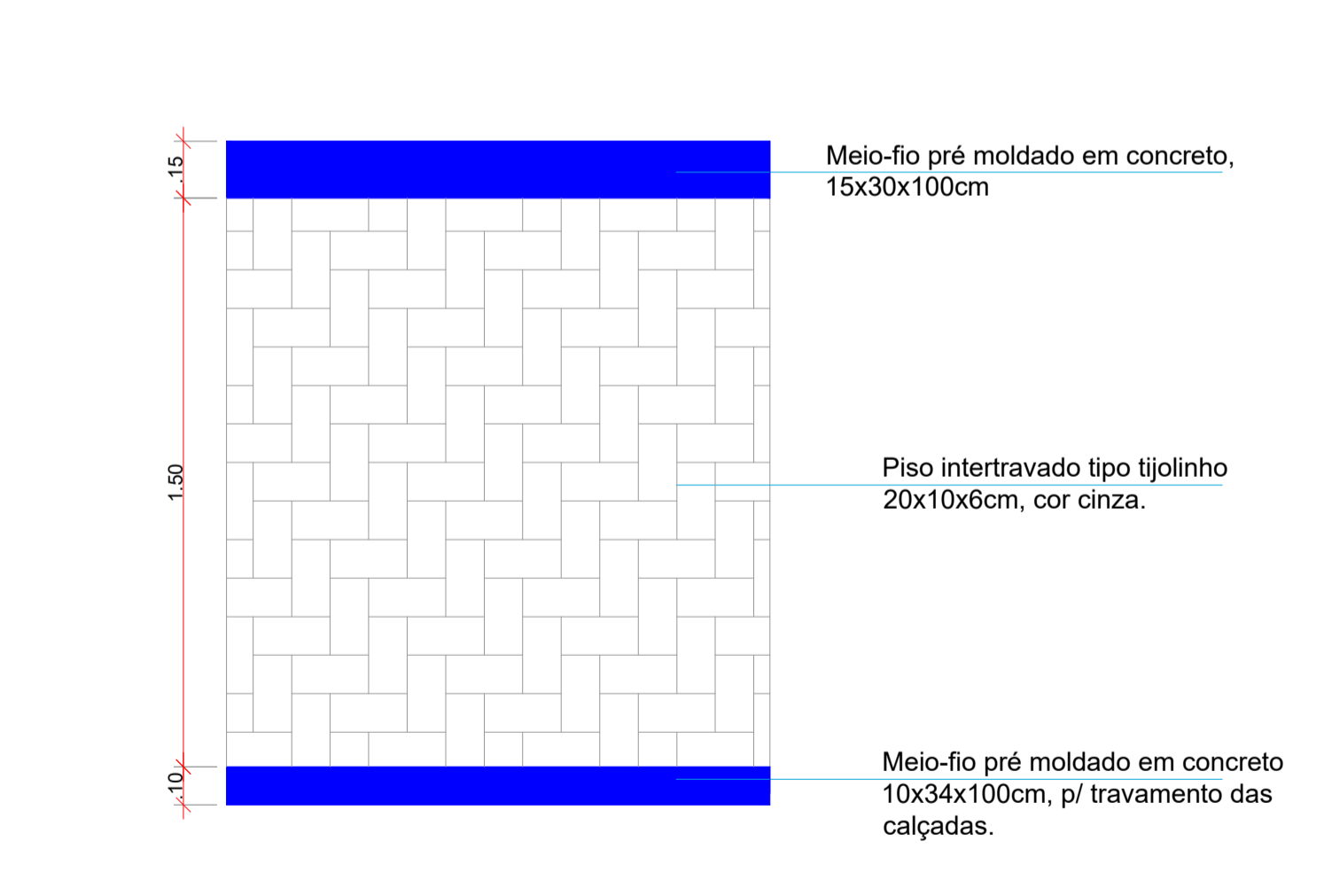
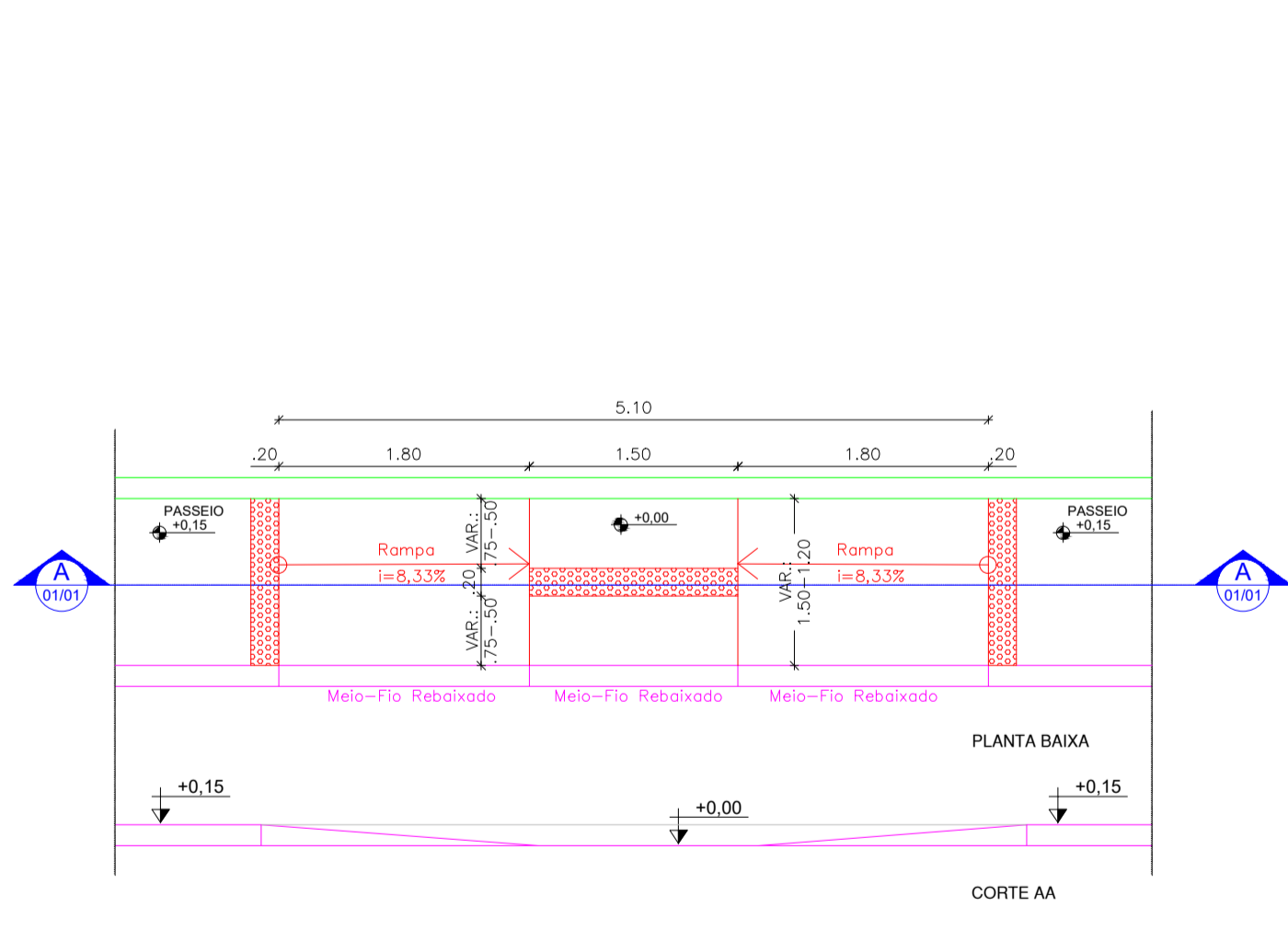
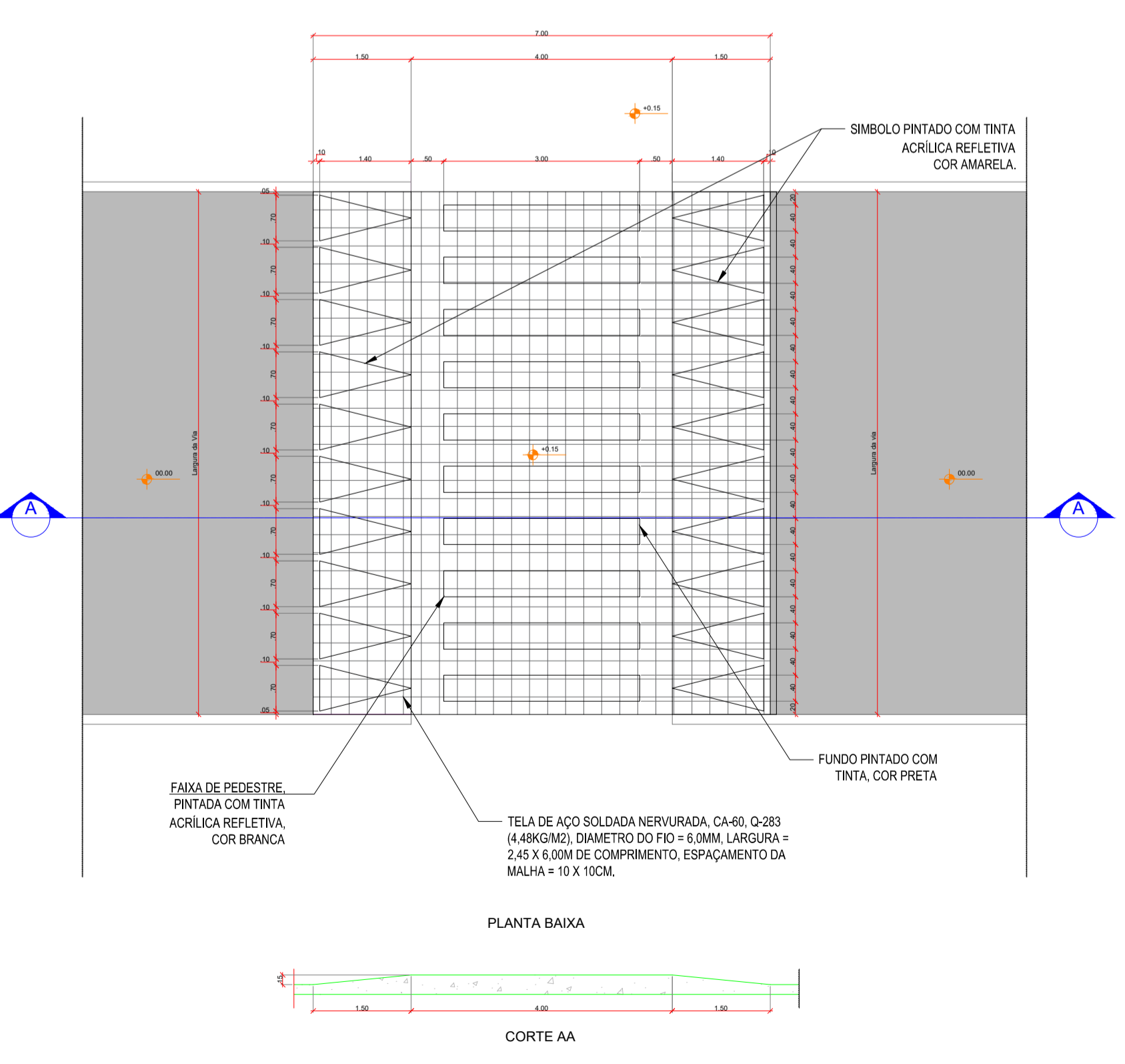

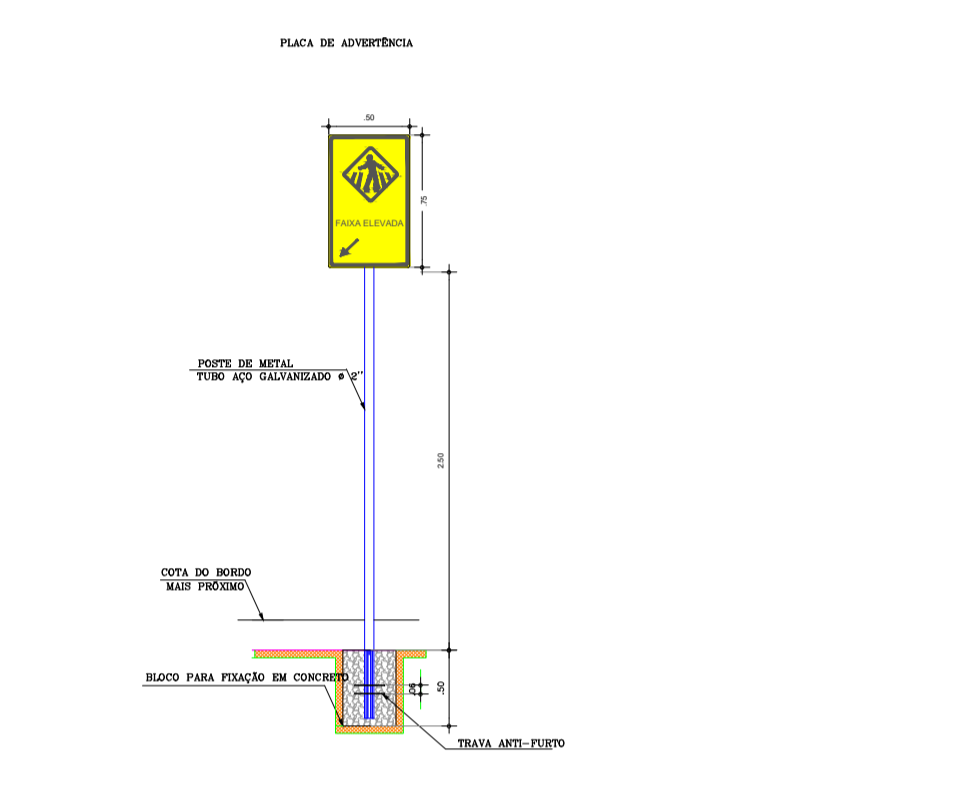
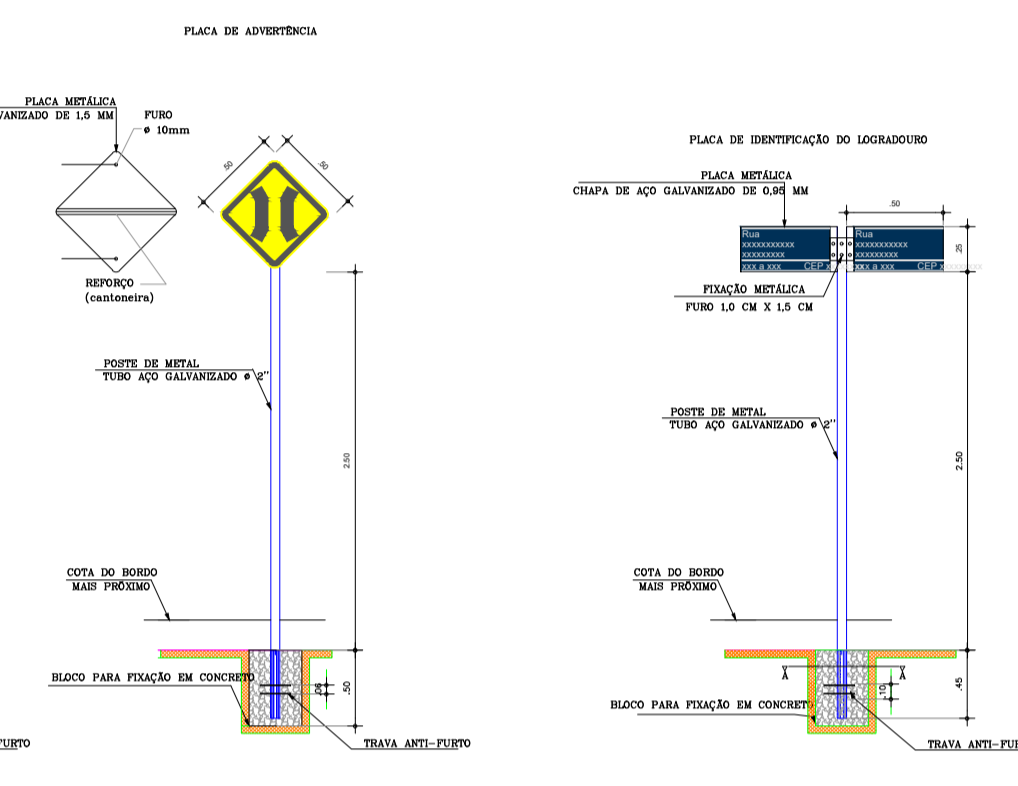
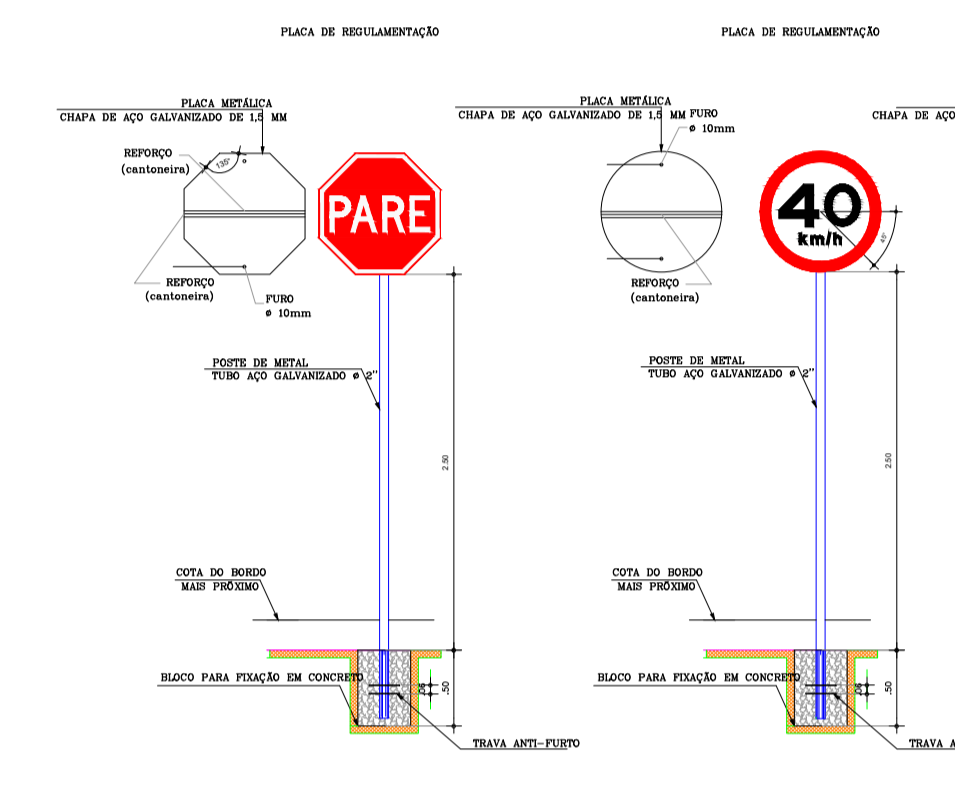
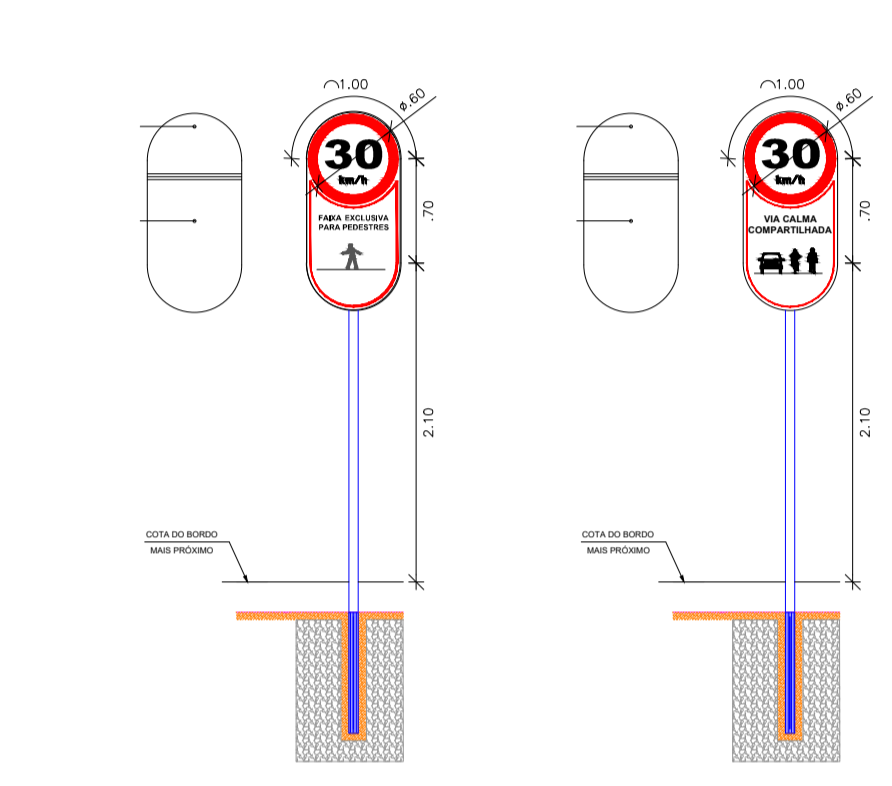
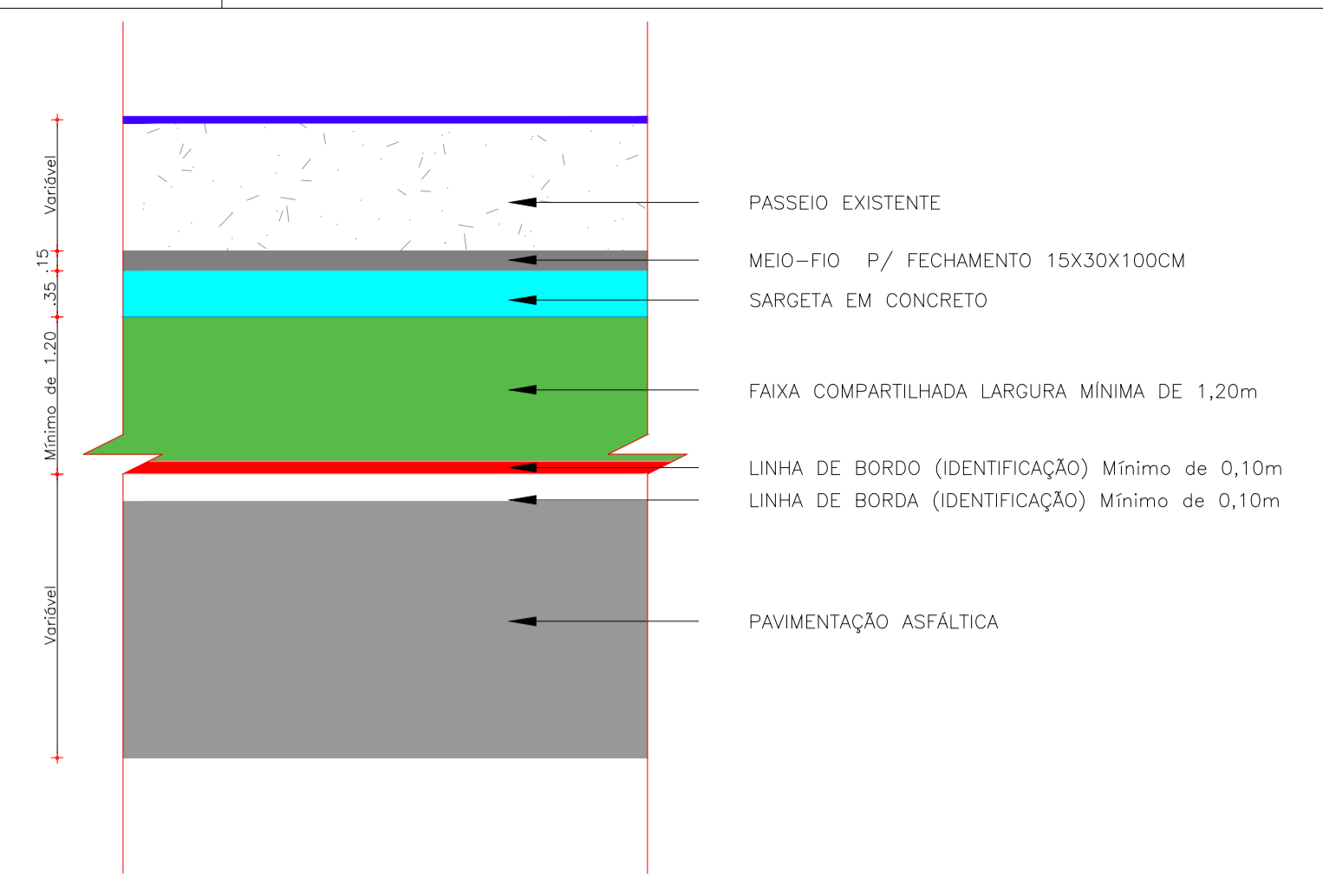
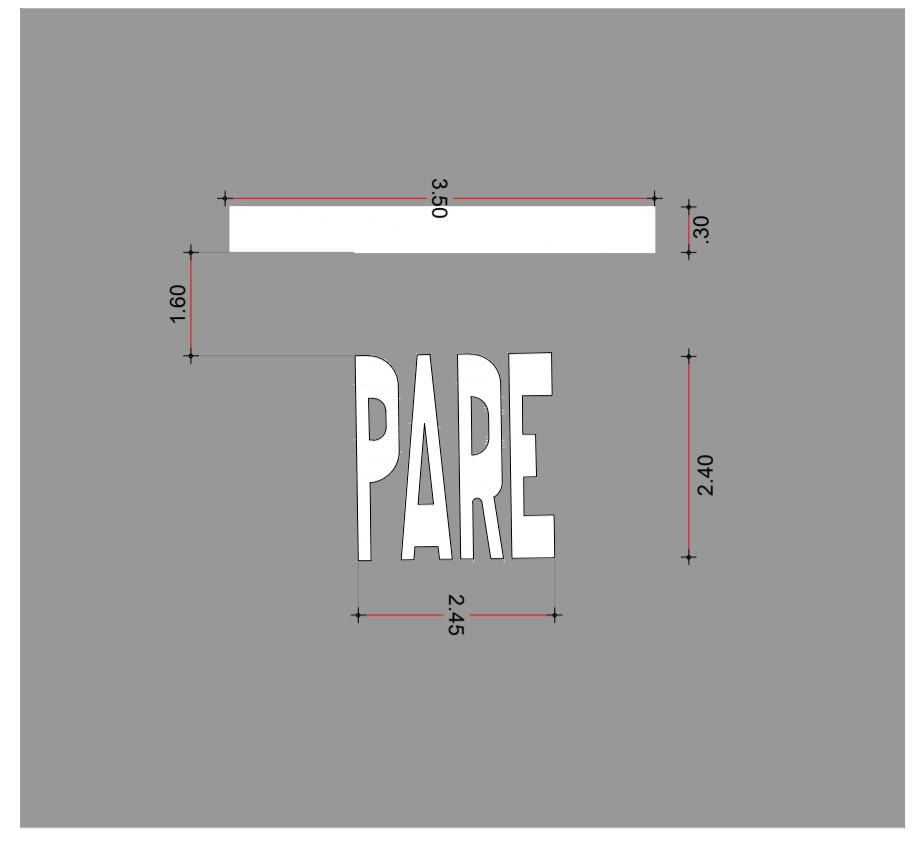
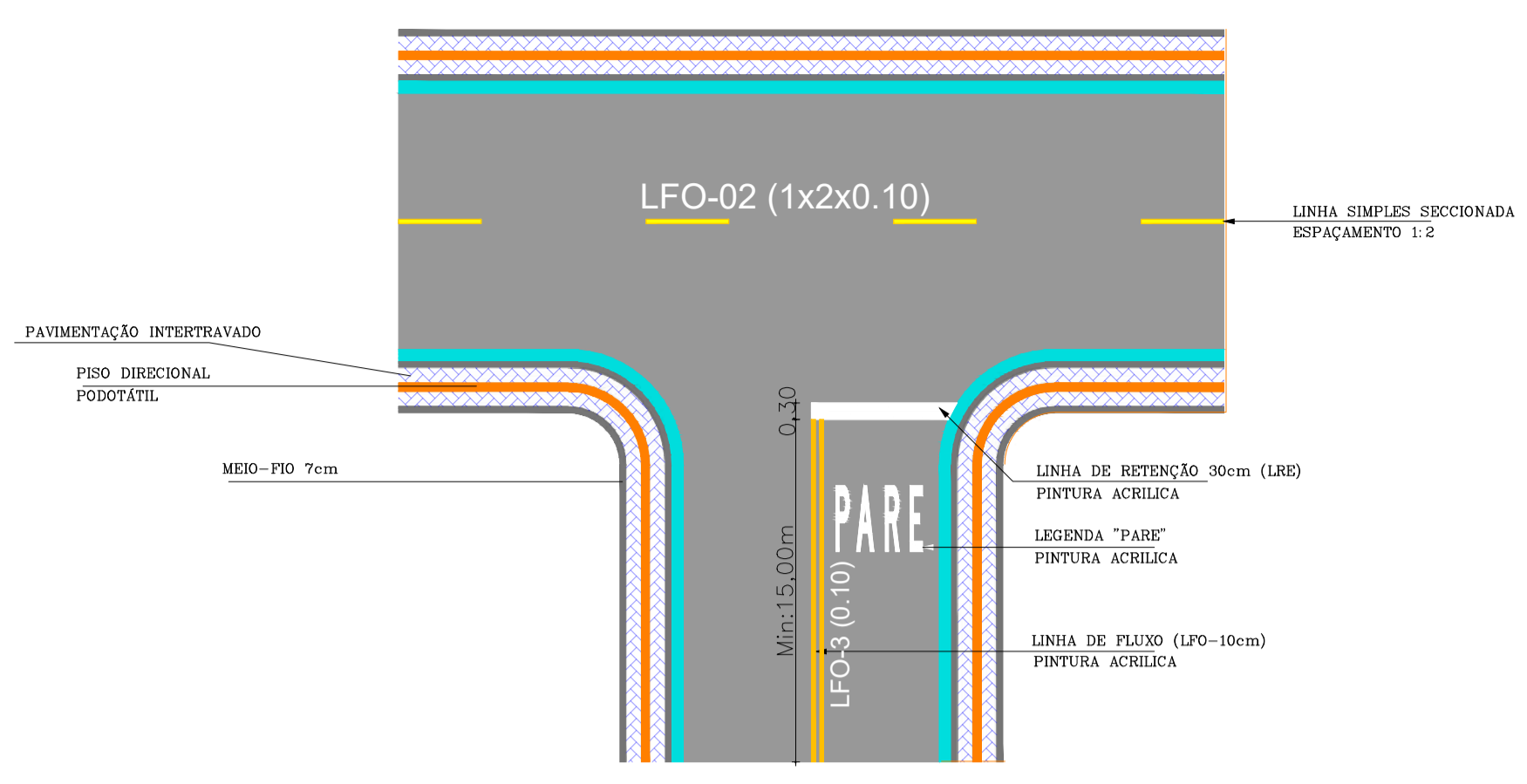
DMT
69,8 km

LOCAL DA OBRA
RERIUTABA - CE
X = 324444.00
Y = 9541842.00

USINA DE ASFALTO
SOBRAL-CE
X = 346385.00
Y = 9591859.00



APROVAÇÃO:				
<p>_____ PROPRIETÁRIO</p>		<p>_____ FISCALIZAÇÃO</p>		
 ARTHUR MOREIRA TORQUATO - ENG° CIVIL - CREA: 53.900 D / CE. PROJETISTA				
 <p>JOTA BARROS PROJETOS <small>RUA TABELÃO JOAQUIM COELHO 622, ALTOS FONE: (85) 3033-8556 E-MAIL: contato@jbarrosprojetos.com.br www.jbarrosprojetos.com.br</small></p>	PREFEITURA MUNICIPAL DE RERIUTABA		DESENHO: 01/01	
	PAVIMENTAÇÃO NA ZONA URBANA DO MUNICÍPIO DE RERIUTABA-CE			PRANCHA N° 01/01
	CROQUI DE LOCALIZAÇÃO DA USINA DE ASFALTO			
LOCAL:	RERIUTABA-CE			
PROJETISTA:	ARTHUR MOREIRA TORQUATO - ENG° CIVIL - CREA: 53.900 D / CE.	ESCALA:		
PROPRIETÁRIO:	PREFEITURA MUNICIPAL DE RERIUTABA - 07.598.667/0001-87	SEM ESCALA		
DESENHISTA:	JOSÉ CELMO	DATA:		
ARQUIVO:	CROQUI_DMT.ASF_R0.DWG	SETEMBRO/2023		



NOTA 1:REGULAMENTAÇÃO
As Placas Regulamentares tem as seguintes características:
Diâmetro - 0,40m Fundo - Branco
Talha Circular e Diagonal - 0,07m Talha - Vermelha
Símbolo - Preto
Letra - Preta
Verso - Preto

NOTA 2: ABREVIÇÃO
LFO: LINHA DE FLUXO OPOSTO

NOTA 3: ESPECIFICAÇÕES DA PLACA LOGRADOURO
ESPECIFICAÇÕES TIPOGRÁFICAS: MATERIALS
- FONTE: helvética light
- ALTURA: - Tipo e nome(s): 4,8 cm
- Numeração: 4,0 cm
- CEP: 1,5 cm
- PLACA: chapa de aço galvanizado com pintura eletrolítica, com 0,6mm de espessura, na cor azul mineral - ref. Pantone 540-C.
- LETRAS: Vinil adesivo - película refletiva.
- PÓRTE: tubo de ferro galvanizado, espessura 3,0mm, diâmetro 2".
- ESTRUTURA DE FIXAÇÃO: cabos de fixação das placas em estrutura de alumínio ou ferro fundido, galvanizado a fogo

APROVAÇÃO:

PROPRIETÁRIO: _____ FISCALIZAÇÃO: _____

ARTHUR MOREIRA TORQUATO - ENG° CIVIL - CREA: 53.900 D / CE.

	PREFEITURA MUNICIPAL DE RERIUTABA		DESENHO: 01/01	PRANCHA Nº: 01/01
	PAVIMENTAÇÃO NA ZONA URBANA DO MUNICÍPIO DE RERIUTABA-CE			
PROJETO SINALIZAÇÃO DETALHES CONSTRUTIVOS				
LOCAL:	RERIUTABA-CE			
PROJETISTA:	ARTHUR MOREIRA TORQUATO - ENG° CIVIL - CREA: 53.900 D / CE.		ESCALA: SEM ESCALA	
PROPRIETÁRIO:	PREFEITURA MUNICIPAL DE RERIUTABA - 07.588.6670001-87		DATA:	
DESENHISTA:	LETICIA OLIVEIRA		SETEMBRO/2023	
ARQUIVO:	PAV_ASF_DET CONST_RD0WG			